







VOYAGE AU TRAFLORISTAN

LES VÉGÉTAUX ET L'AGRICULTURE (I)



Grâce à un climat doux et favorable, les fruits et légumes sont devenus la principale richesse du Trafloristan. Plusieurs plantes remarquables font l'orgueil du pays.

L'ORGUINÉE BLEUE, plante officielle du pays, est une plante ornementale que sa rareté réserve malheureusement aux plus aisés – ou aux plus chanceux.

On presse les feuilles vertes de L'HERBE À LAIT pour obtenir un lait amer et piquant qui soigne le mal de gorge.

À l'inverse, le touriste assoiffé prendra garde de ne pas consommer le DRAGON DU DIABLE, qui est une plante vénéneuse causant de graves intoxications.

Le DOLLOGUA, qui pousse dans les montagnes, donne de petits fruits noirs et sucrés comme des bonbons. Pour cette raison, c'est une plante très appréciée des enfants.


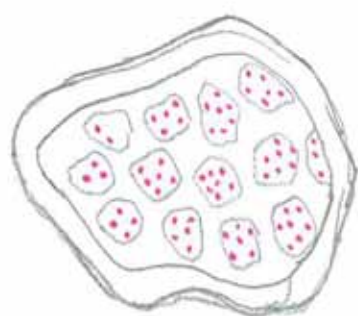
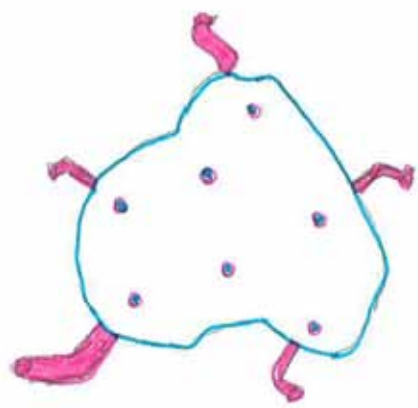
On trouve au bord de la mer des MANGUIERS D'EAU dont les fruits salés ne peuvent toutefois rivaliser avec les mangues que nous connaissons.

*Le Trafloristan existe grâce au soutien
de la Région Hauts-de-France
et à la coordination de l'espace 36*



VOYAGE AU TRAFLORISTAN

LES VÉGÉTAUX ET L'AGRICULTURE (2)



La MOLBORINE MULTICOLORE pousse au bord des lacs. Elle est cultivée pour ses fruits qu'on laisse sécher au soleil avant de les broyer – pas pour les manger, car leur saveur est trop amère, mais pour obtenir des pigments qui serviront à faire de la peinture.



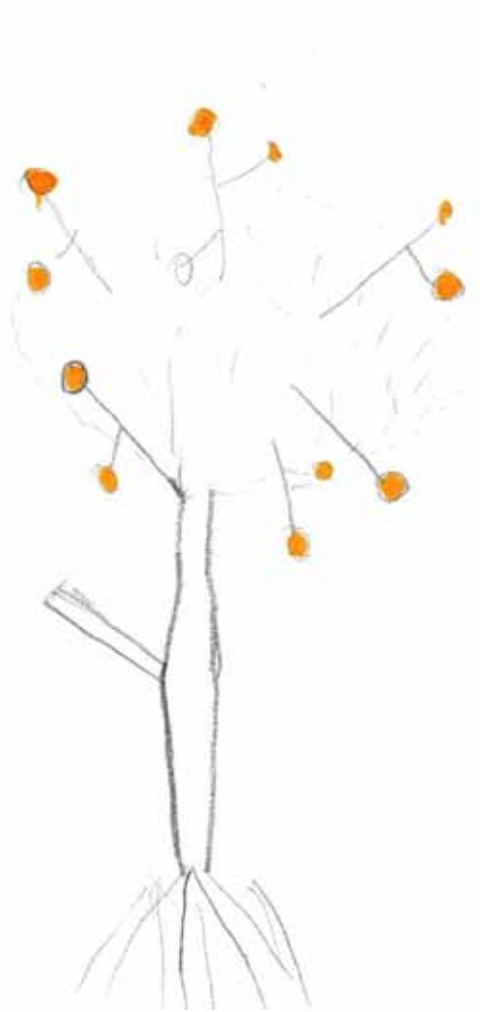


Cause d'accidents fréquents, le MONOPYRE À CRÊTE est une plante aquatique dont le fruit peut prendre feu lorsqu'il absorbe de l'eau. Chassé par les vagues, on le retrouve sur la rive des lacs, où il peut rester actif pendant trois semaines.



Le CROÛTON, autrefois très répandu, a totalement disparu suite à l'arrivée des premiers humains sur l'archipel aux XV^e siècle.

Citons encore la PURCHOUMACE qui pousse au sommet des montagnes et dont le goût amer fait éternuer. On s'en sert donc en cas de rhume afin de déboucher les narines.



VOYAGE AU TRAFLORISTAN

PAYS DES LACS ET DES MONTAGNES


Par les élèves du lycée professionnel Flora Tristan de Lillers



LE DRAPEAU




Le Trafloristan compte pas moins de neuf drapeaux officiels. Chaque drapeau représente le pays pendant une quarantaine, l'année étant divisée en neuf quarantaines. Cette complexité explique que le pays n'ait toujours pas été autorisé à adhérer à l'ONU.




L'HYMNE NATIONAL


Ses paroles démontrent le caractère paisible des Trafloristes. Il se scande sur des percussions en terre cuite et peaux de poisson.



*Nous vivons sur les hauts plateaux
Nos belles maisons sont penchées
Tranquillement au bord de l'eau
Nous vivons sur les hauts plateaux*



*De bois de fer sont nos bateaux
On est à l'aise pour pêcher
Nous vivons sur les hauts plateaux
Nos belles maisons sont penchées*



COUTUMES

Au chapitre des coutumes pittoresques, on peut citer le rite funéraire : au lieu d'enterrer les morts, on les jette dans un lac pour qu'ils nourrissent les poissons, en chantant toute la nuit la prière aux morts :



*Voici le temps des adieux
Repose en paix dans l'eau bleue*

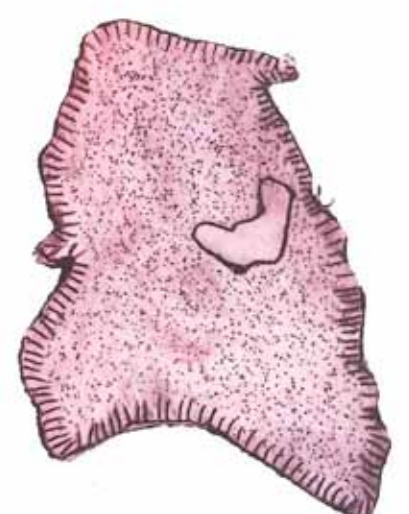
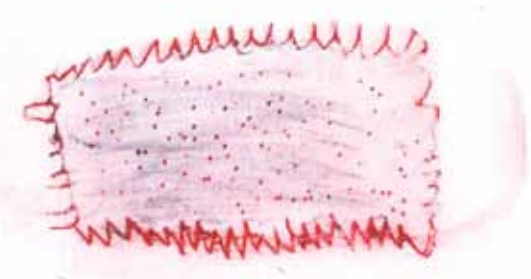
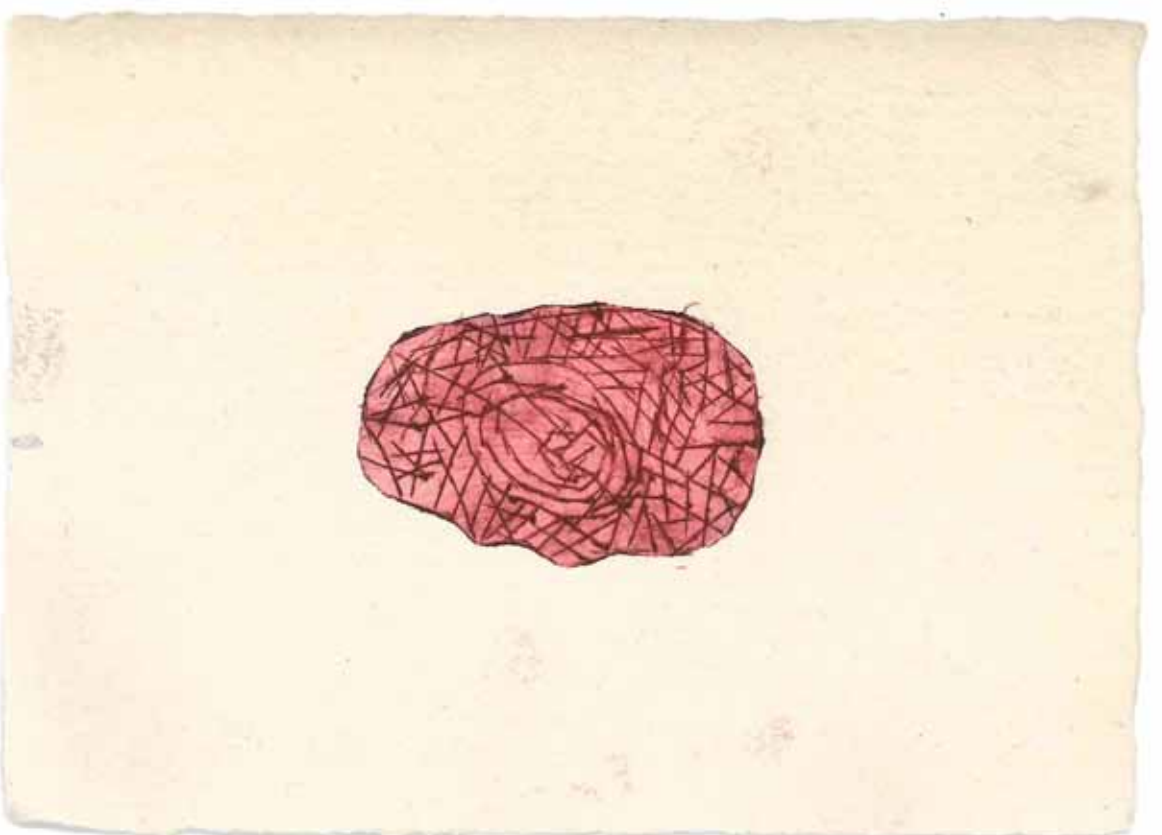
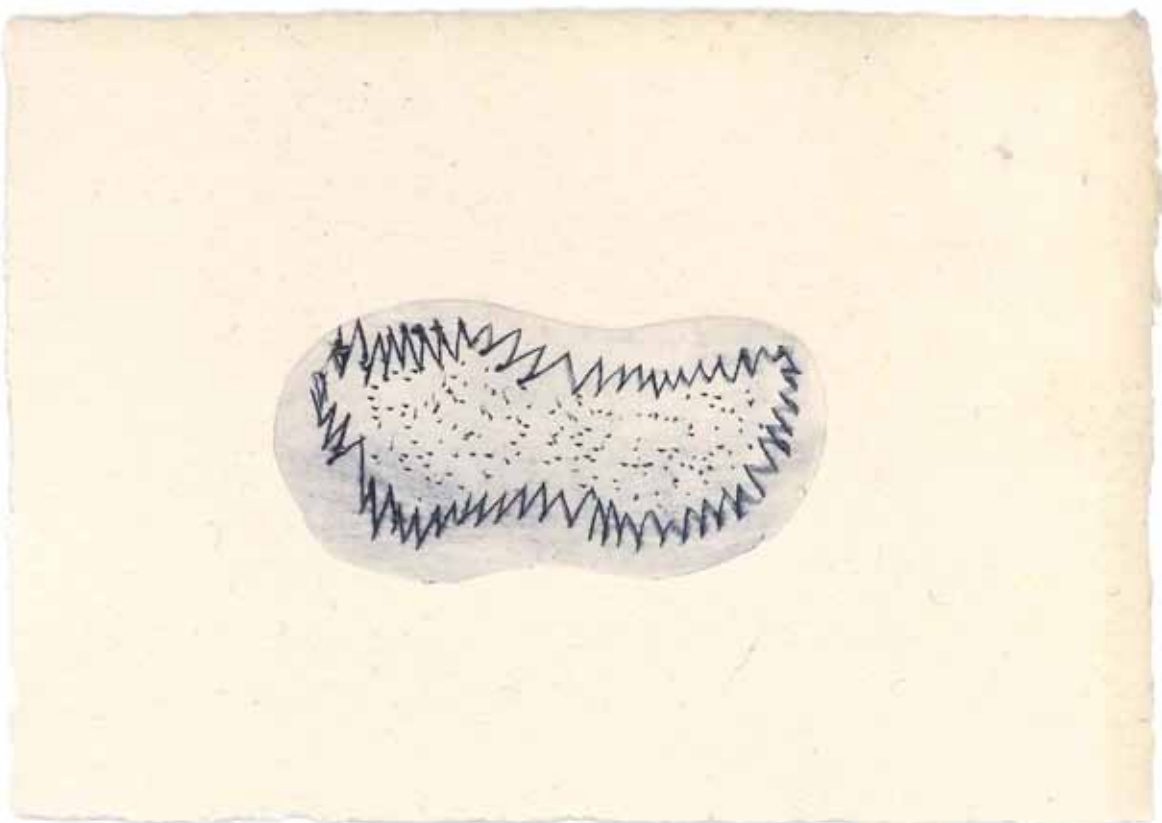
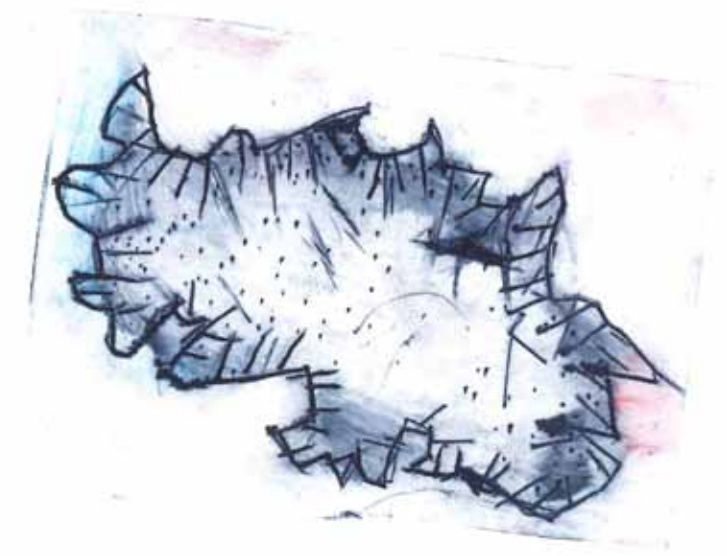

Il arrive que le corps du défunt prenne feu à cause du monopyre, ce qui est considéré comme une malédiction.



VOYAGE AU TRAFLORISTAN


LA FORME D'UNE ÎLE

Depuis les premières cartes du XVe siècle, les cartographes n'ont cessé de prétendre avoir enfin relevé la topographie exacte de l'archipel. Ce n'est qu'avec les vues satellites qu'on a pu déterminer à quel point les côtes du Traffloristan sont mouvantes, à cause des fortes marées et de l'érosion constante. Le pays n'a ainsi pas de forme déterminée, pas plus qu'il n'a de drapeau officiel.



VOYAGE AU TRAFLORISTAN

L'ARCHITECTURE



Le relief escarpé du pays a des conséquences importantes au regard de l'architecture et de l'habitat. Les fameuses maisons penchées et les réseaux d'échelles de cordes en font tout le pittoresque.

Outre les montagnes, le paysage se distingue par une profusion de lacs, où se pratique une pêche artisanale au harpon ou à la main depuis les traditionnelles pirogues en bois, remplacées depuis les années 2000 par des bateaux en aluminium.

